

2

副本

檔 號：

保存年限：

臺北市政府 函

11008

臺北市市府路1號9樓(南區)

受文者：臺北市政府都市發展局

發文日期：中華民國109年5月21日

發文字號：府捷規字第10930111772號

速別：普通件

密等及解密條件或保密期限：

附件：公告及其附件

地址：10448臺北市中山區中山北路二段48巷7號12樓

承辦人：楊瑞敏

電話：0225215550轉8067

傳真：0225218342

電子信箱：11041327@trts.dorts.gov.

tw

主旨：檢送本府109年5月21日府捷規字第10930111771號公告及臺北都會區大眾捷運系統環狀線第二階段Y4站、Y26站工程穿越公、私有土地之地下部分使用空間範圍圖及上下行線平面與縱剖面圖說，請查照辦理。

說明：

- 一、請自民國109年05月27日起張貼於貴公所公告欄公告30日，並請保持清晰完整。請將公告圖說置於適當場所供公眾閱覽。
- 二、請轉知相關里辦公室（文山區：華興里、試院里，士林區：福德里、福林里、福佳里、舊佳里）通報周知，附件亦請放置各里辦公室1份，備供公眾閱覽。

正本：臺北市文山區公所、臺北市士林區公所

副本：臺北市政府地政局（含附件）、臺北市政府都市發展局（含附件）、臺北市政府工務局（含附件）、臺北市政府秘書處（含附件）、臺北市政府捷運工程局第一區工程處（含附件）、臺北市政府捷運工程局第二區工程處（含附件）、臺北市政府捷運工程局綜合規劃處（含附件）

市長柯文哲

捷運工程局局長張澤雄決行 共1頁

都市發展局 109.08.22



BCAA1093050685

檔 號：

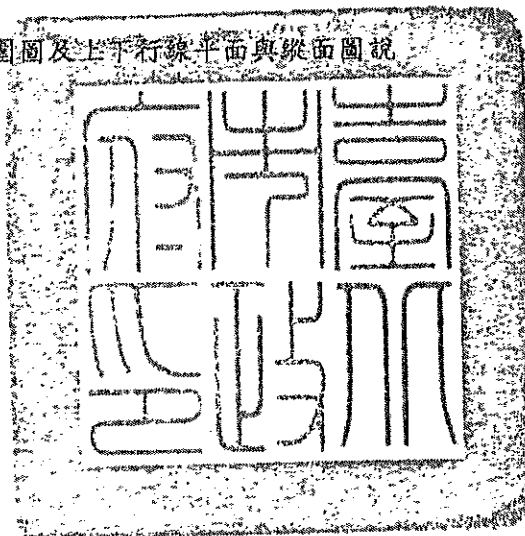
保存年限：

臺北市政府 公告

發文日期：中華民國109年5月21日

發文字號：府捷規字第10930111771號

附件：穿越公、私有土地之地下部分使用空間範圍圖及上下行線平面與縱面圖說



主旨：公告臺北都會區大眾捷運系統環狀線第二階段Y4站、Y26站工程穿越公、私有土地之地下部分使用空間範圍。

依據：「大眾捷運系統工程使用土地上空或地下處理及審核辦法」第2條及第3條規定。

公告事項：

- 一、本公告範圍詳如空間範圍圖說。
- 二、公告時間：109年05月27日起30日。
- 三、公告地點：臺北市政府公告欄、臺北市文山區公所、臺北市士林區公所公告欄及現場。

市長柯文哲

捷運工程局局長張澤雄決行

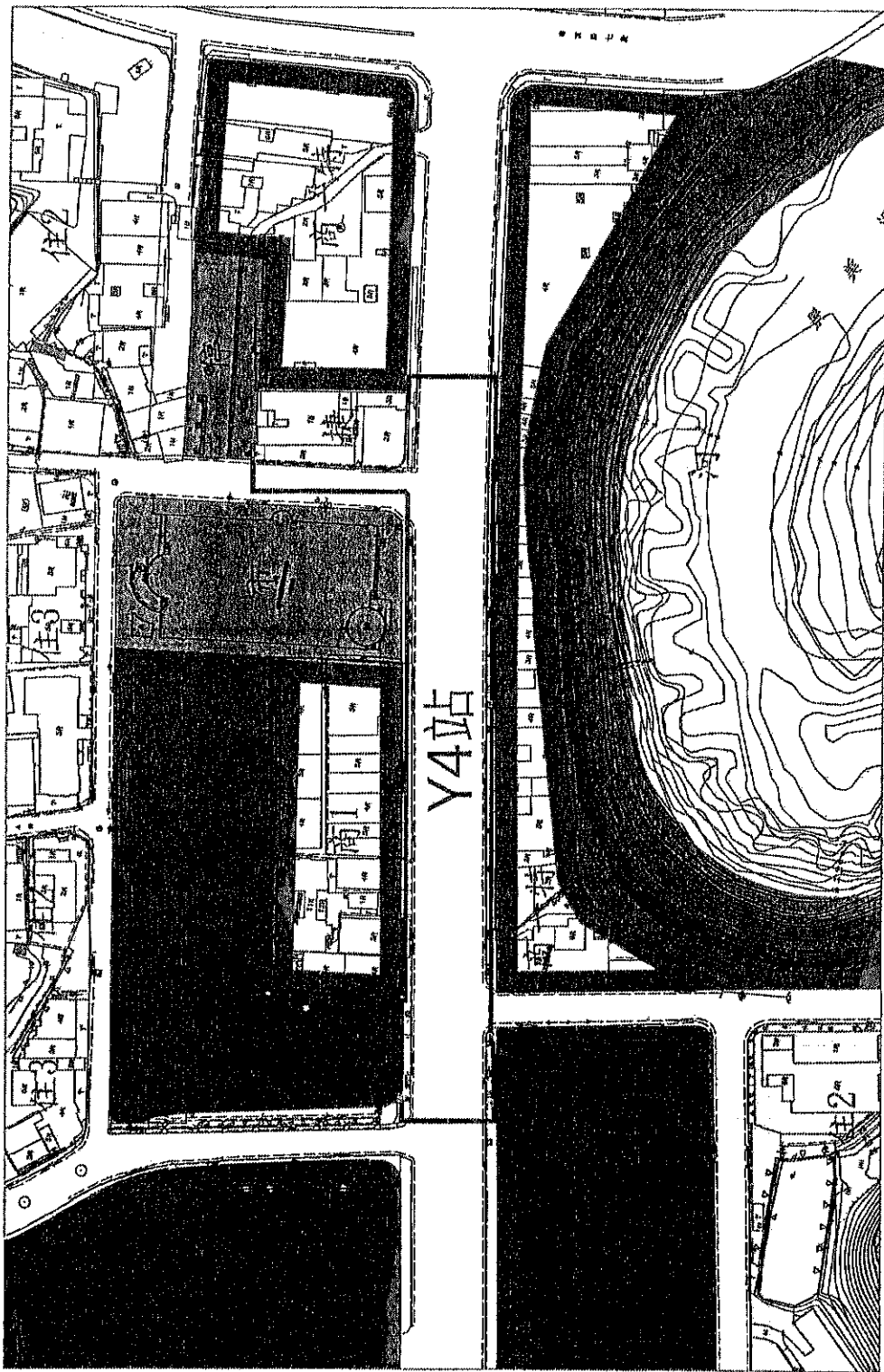
臺北都會區大眾捷運系統環狀線南環段建設計畫工程(Y4站) 穿越公、私有土地之地下部分使用空間範圍圖

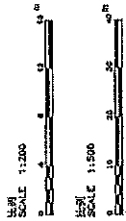
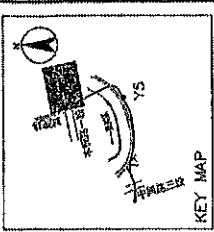


比例尺
SCALE 1:1000

圖例：

- 住宅區
- 商業區
- 機關用地
- 學校用地
- 停車場用地
- 市場用地
- 捷運系統用地
- 堤防用地
- 河川區
- 公有土地撥用空間範圍
- 私有土地設定地上權範圍





項目	內容	備註
工程名稱	台北捷運工程局捷運工程	
業主	台北市政府	
設計單位	台北市政府捷運工程局	
監造單位	台北市政府捷運工程局	
繪圖日期	108.08.28	
繪圖人	張國權	
校對人	李國權	
審核人	王國權	

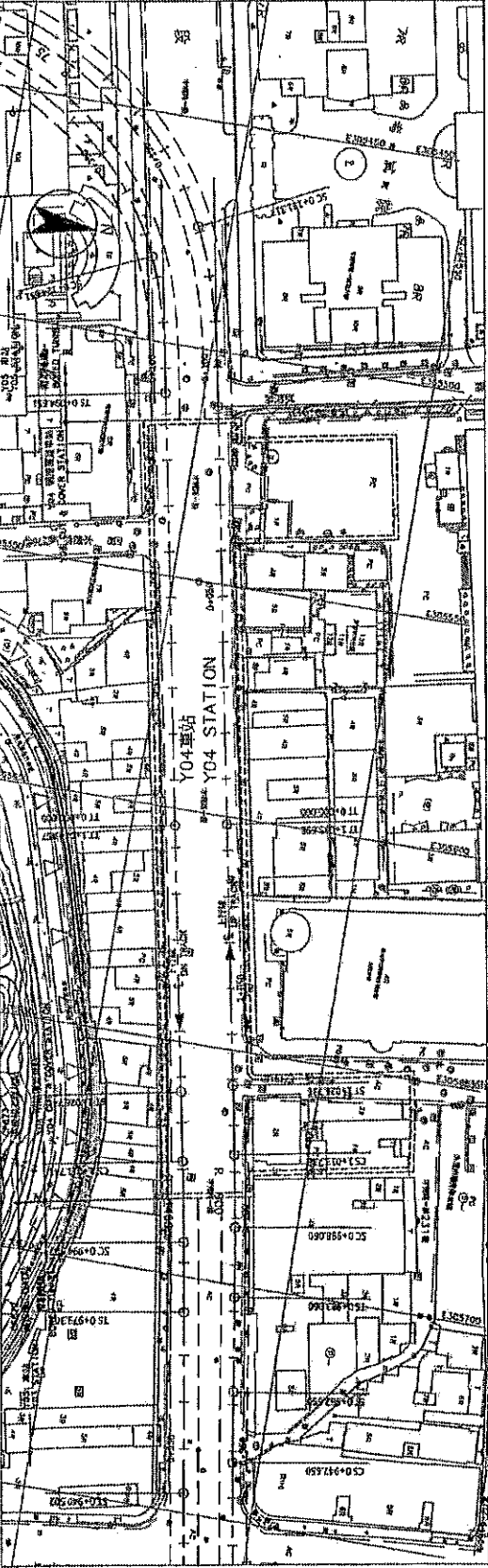
中華民國臺北市政府捷運工程局
 DEPARTMENT OF RAPID TRANSIT SYSTEMS
 TAIPEI CITY GOVERNMENT
 REPUBLIC OF CHINA

臺北市政府捷運工程局
 107 年 8 月 28 日
 工程圖號 Y04-101


監製單位：DETAIL DESIGN CONTRACTOR



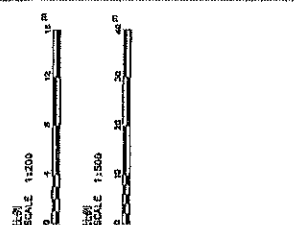
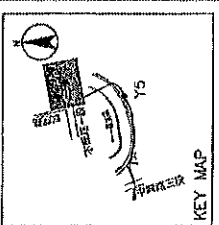
圖名	Y04車站 上行線站坪平面與剖面
圖號	F670/CE 901
圖示	Y04車站 Y04 STATION UP TRACK ALIGNMENT PLAN AND PROFILE
圖例	Y04車站 Y04 STATION UP TRACK ALIGNMENT PLAN AND PROFILE



平面图 PLAN



剖面图 PROFILE


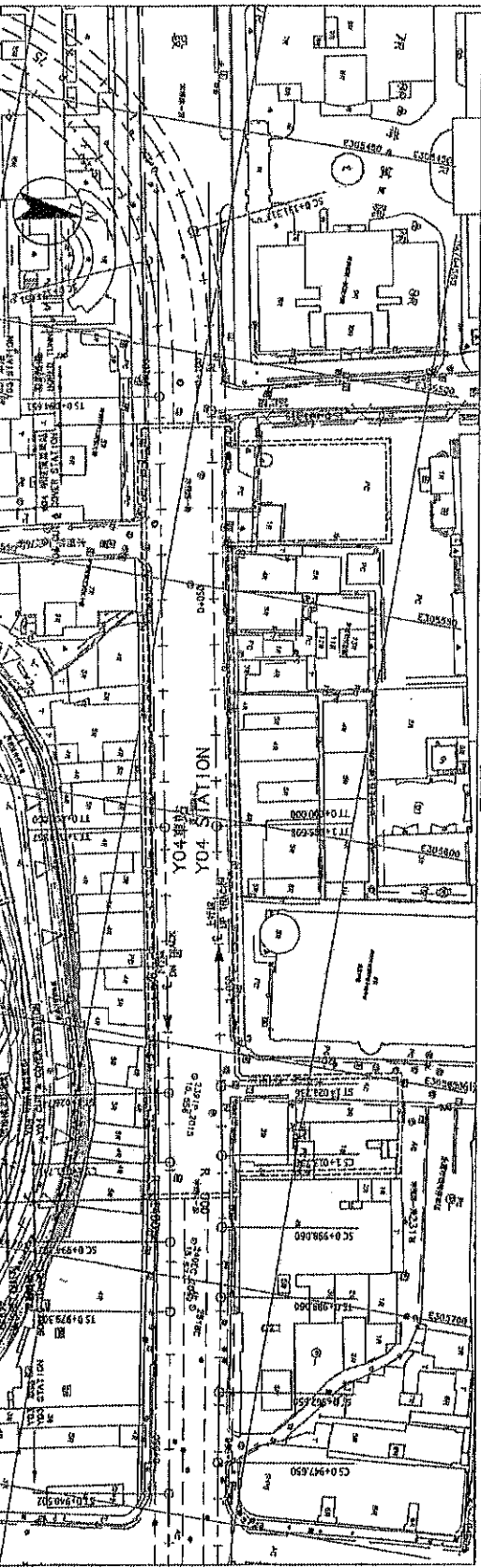


項目	日期	說明	校對	審核
設計	10/10	初步設計	張	張
校對	10/10	初步設計	張	張
審核	10/10	初步設計	張	張

中華人民共和國政府
 DEPARTMENT OF RAPID TRANSIT SYSTEMS
 台北都會區捷運系統
 TAIPEI METRO RAPID TRANSIT SYSTEMS

台北都會區捷運系統
 TAIPEI METRO RAPID TRANSIT SYSTEMS
 臺北市政府捷運工程局
 TAIPEI METRO RAPID TRANSIT SYSTEMS
 臺北市政府捷運工程局
 TAIPEI METRO RAPID TRANSIT SYSTEMS

Y04車站
 Y04 STATION
 下行軌道平面與縱断面圖
 DOWN TRACK ALIGNMENT PLAN AND PROFILE
 圖號: FET/UC/CE 802



縱断面圖
 PROFILE
 圖號: FET/UC/CE 802

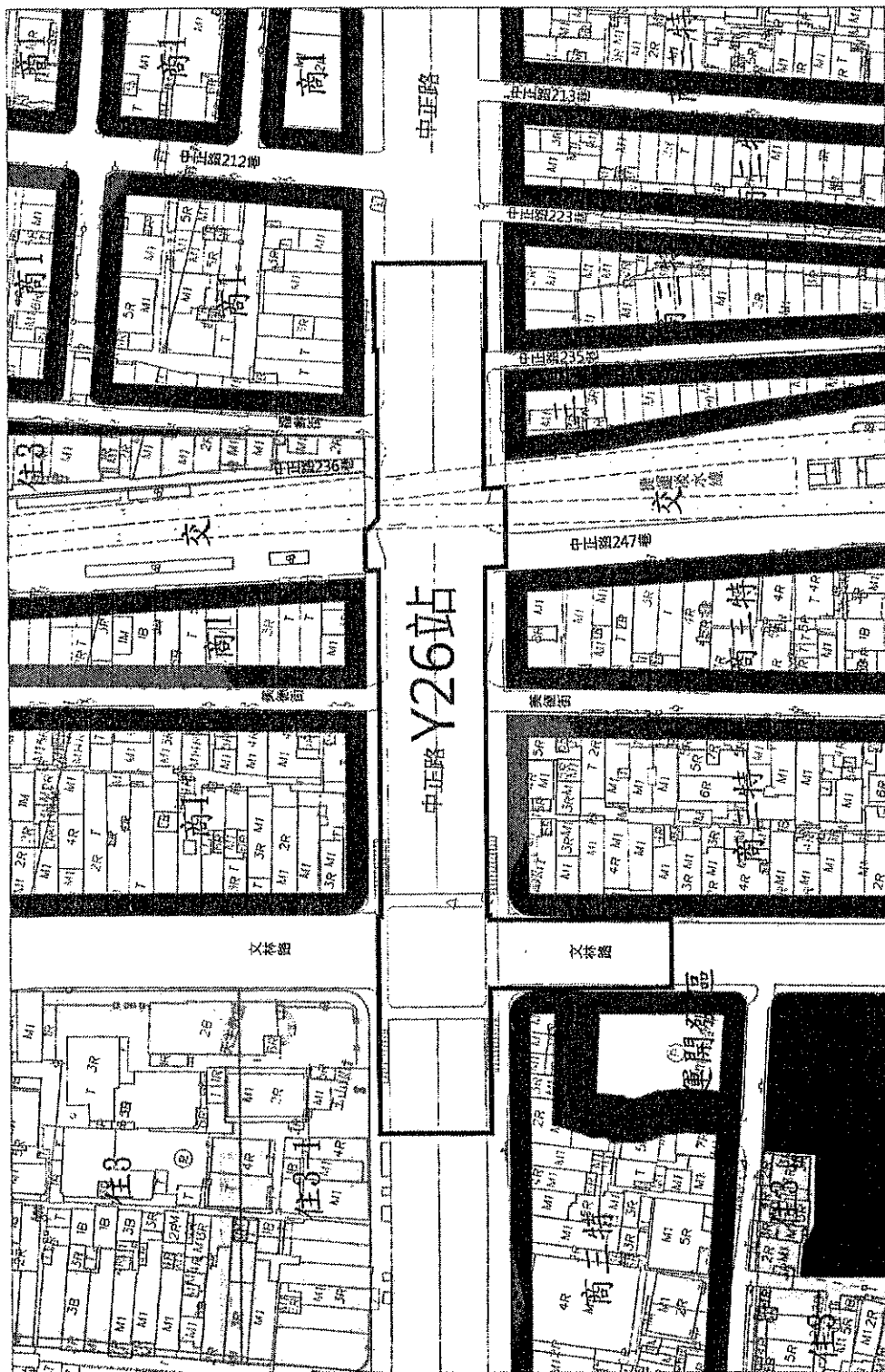
臺北都會區大眾捷運系統環狀線北環段建設計畫工程(Y26站) 穿越公、私有土地之地下部分使用空間範圍圖

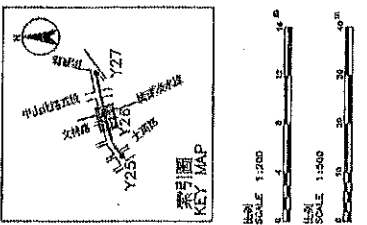


比例尺

SCALE 1:1000

- 住宅區
- 商業區
- 學校用地
- 交通用地
- 公有土地撥用空間範圍
- 私有土地設定地上權範圍





工程名稱	Y26車站	工程地點	台北市中正區
工程圖號	Y26-01	設計日期	1997年3月
設計單位	台北市政府捷運工程局	設計人員	張國治
監工單位	台北市政府捷運工程局	監工人員	張國治
監造單位	台北市政府捷運工程局	監造人員	張國治

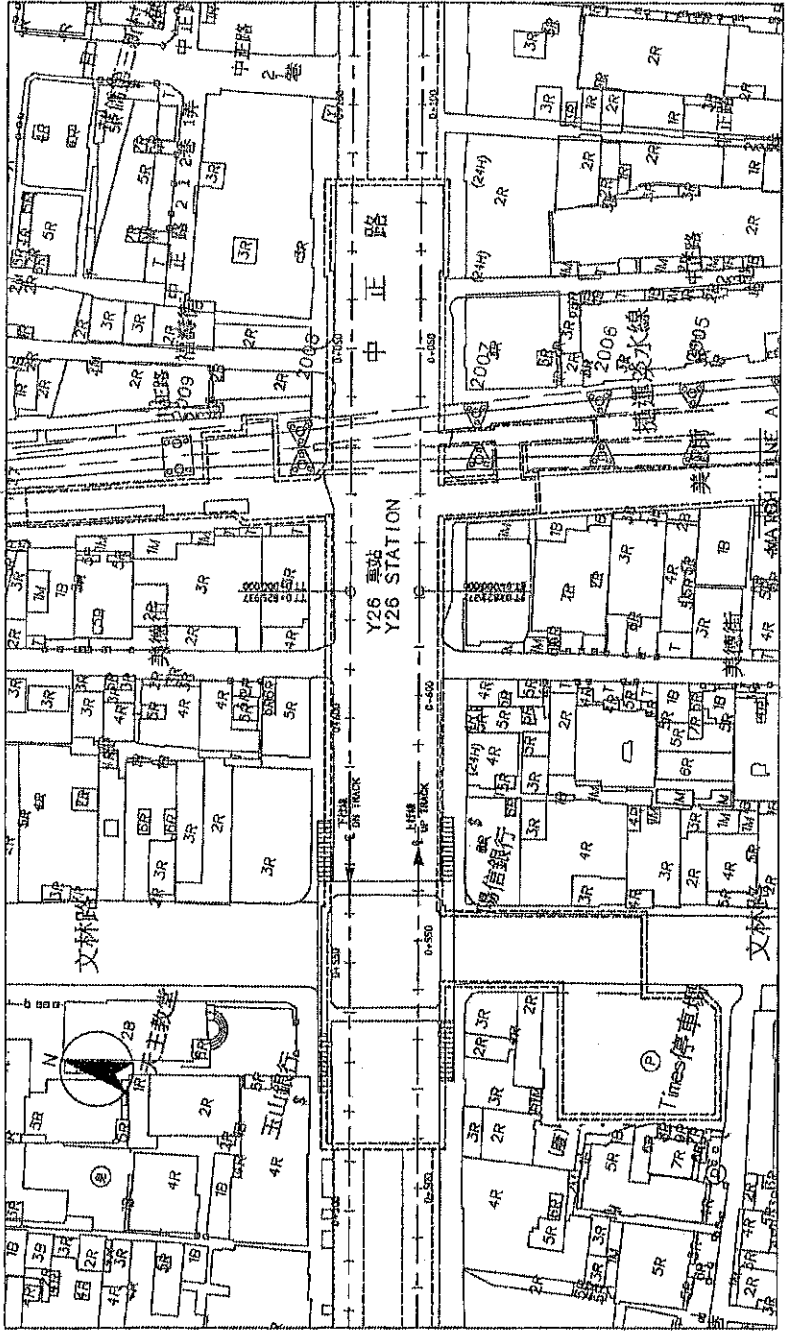
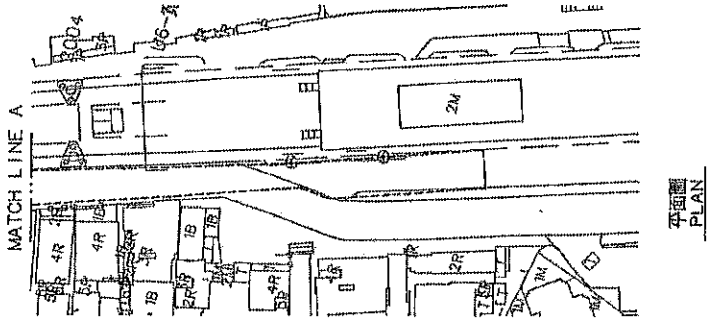
中華民國臺北市政府捷運工程局
DEPARTMENT OF RAPID TRANSIT SYSTEMS
TAIPEI GOVERNMENT
REPUBLIC OF CHINA

臺北市政府捷運工程局
1997年3月9日
工程圖號 Y26-01

總設計師 張國治
設計人員 張國治
監工人員 張國治
監造人員 張國治

台北都會區捷運系統
TAIPEI METROPOLITAN AREA
RAPID TRANSIT SYSTEMS

Y26車站
Y26 STATION
UP TRACK ALIGNMENT PLAN AND PROFILE



里程	主線里程	高度面里程	里程	由級
0+000	0+000	0+000	0+000	1:2000
0+050	0+050	0+050	0+050	1:2000
0+100	0+100	0+100	0+100	1:2000
0+150	0+150	0+150	0+150	1:2000
0+200	0+200	0+200	0+200	1:2000
0+250	0+250	0+250	0+250	1:2000
0+300	0+300	0+300	0+300	1:2000
0+350	0+350	0+350	0+350	1:2000
0+400	0+400	0+400	0+400	1:2000
0+450	0+450	0+450	0+450	1:2000
0+500	0+500	0+500	0+500	1:2000
0+550	0+550	0+550	0+550	1:2000
0+600	0+600	0+600	0+600	1:2000
0+650	0+650	0+650	0+650	1:2000
0+700	0+700	0+700	0+700	1:2000
0+750	0+750	0+750	0+750	1:2000
0+800	0+800	0+800	0+800	1:2000
0+850	0+850	0+850	0+850	1:2000
0+900	0+900	0+900	0+900	1:2000
0+950	0+950	0+950	0+950	1:2000
1+000	1+000	1+000	1+000	1:2000

